



REPUBLIKA HRVATSKA
MINISTARSTVO GOSPODARSTVA
I ODRŽIVOG RAZVOJA

Uprava za energetiku

KLASA: UP/I-310-01/19-03/125

URBROJ: 517-06-3-1-20-5

Zagreb, 28. prosinca 2020.

Ministarstvo gospodarstva i održivog razvoja temeljem odredbe članka 48. stavka 1. Zakona o istraživanju i eksploataciji ugljikovodika („Narodne novine“, br. 52/18 i 52/19), u postupku izdavanja dozvole za pridobivanje ugljikovodika povodom zahtjeva investitora INA-INDUSTRIJA NAFTE, d.d. iz Zagreba, donosi

DOZVOLU
za pridobivanje ugljikovodika na eksploatacijskom polju „Vukanovec“

1. Investitoru INA-INDUSTRIJA NAFTE, d.d. iz Zagreba, Avenija V. Holjevca 10, OIB: 27759560625, izdaje se dozvola za pridobivanje ugljikovodika na eksploatacijskom polju „Vukanovec“.
2. Eksploatacijsko polje ugljikovodika „Vukanovec“ utvrđeno je Rješenjem Ministarstva gospodarstva, Uprave za energetiku i rudarstvo (KLASA: UP/I-310-01/15-03/57; URBROJ: 526-04-02/2-15-03, od 7. rujna 2015.), površine 11,32 km². Nalazi se na području Općine Gornji Mihaljevec, Općine Selnica, Općine Sveti Juraj na Bregu i Općine Štrigova u Međimurskoj županiji. Upisano je u Registar eksploatacijskih polja Ministarstva gospodarstva i održivog razvoja.
3. Količine i kakvoće rezervi ugljikovodika na eksploatacijskom polju „Vukanovec“ potvrđene su Rješenjem Ministarstva gospodarstva i održivog razvoja (KLASA: UP/I-310-01/20-03/21; URBROJ: 517-06-3-1-20-9, od 30. studenoga 2020.), sa stanjem na dan 31. prosinca 2019.
4. Dozvola za pridobivanje ugljikovodika na eksploatacijskom polju ugljikovodika „Vukanovec“ izdaje se sukladno projektima:
 - Rudarski projekt eksploatacije ugljikovodika na eksploatacijskom polju „Vukanovec“ (KLASA: UP/I-310-01/10-03/241; URBROJ: 526-14-01-02/2-11-5, od 30. kolovoza 2011.)
 - Dopunski rudarski projekt eksploatacije ugljikovodika na eksploatacijskom polju ugljikovodika "Vukanovec" – prva dopuna (KLASA: UP/I-310-01/16-03/70; URBROJ: 526-04-02/2-16-05, od 2. lipnja 2016.)

- Dopunski projekt razrade i eksploatacije na eksploatacijskom polju ugljikovodika „Vukanovec“ – 2. dopuna (KLASA: UP/I-310-01/20-03/67; URBROJ: 517-06-3-1-20-8, od 17. prosinca 2020.).
5. Investitor INA-INDUSTRIJA NAFTE, d.d. je dužan Ministarstvu gospodarstva i održivog razvoja i Agenciji za ugljikovodike dostaviti najkasnije 30 dana prije početka svake kalendarske godine plan eksploatacije, a koji mora biti u skladu s provjerenom naftno-rudarskom dokumentacijom.
 6. Investitor INA-INDUSTRIJA NAFTE, d.d. je dužan bez odlaganja u pisanom obliku dostaviti obavijest Ministarstvu gospodarstva i održivog razvoja o odstupanju pridobivenih količina ugljikovodika od plana eksploatacije. Ako je došlo do bitnih odstupanja pridobivenih količina ugljikovodika od plana eksploatacije, Ministarstvo gospodarstva i održivog razvoja zatražit će izradu novog elaborata o rezervama.
 7. Sastavni dijelovi ove Dozvole su:
 - Zemljovid utvrđenog eksploatacijskog polja ugljikovodika Vukanovec (**Prilog 1.**).
 - Pregledna karta naftno-rudarskih objekata i postrojenja eksploatacijskog polja ugljikovodika „Vukanovec“, s označenim katastarskim česticama i granicama katastarskih općina (**Prilog 2.**).
 - Tablica sa navedenim katastarskim česticama (**Prilog 3.**).
 8. Investitor INA-INDUSTRIJA NAFTE, d.d. je dužan dostaviti Ministarstvu gospodarstva i održivog razvoja jamstvo za troškove sanacije eksploatacijskog polja u iznosu od 2 782 788,00 kn (slovima: dvamilijunasedamstoosamdesetdvijetisućesedamstoosamdesetosam kuna) prije potpisivanja ugovora o eksploataciji ugljikovodika na eksploatacijskom polju „Vukanovec“. Jamstvo za troškove sanacije eksploatacijskog polja može biti u obliku zadužnice koja je izdana sukladno propisima koji propisuju oblik i sadržaj zadužnice.
 9. Investitor INA-INDUSTRIJA NAFTE, d.d. dužan je svake godine do 30. lipnja tekuće godine dostaviti Ministarstvu gospodarstva i održivog razvoja izjavu kojom potvrđuje da je zadužnica izdana sukladno točki 8. izreke ove Dozvole valjana.
 10. U roku od 30 dana od dana kada je ova dozvola postala izvršna, Investitor INA-INDUSTRIJA NAFTE, d.d. mora s Ministarstvom gospodarstva i održivog razvoja, temeljem ove dozvole sklopiti i potpisati ugovor o eksploataciji ugljikovodika na eksploatacijskom polju „Vukanovec“.
 11. Investitor INA-INDUSTRIJA NAFTE, d.d. dužan je prijaviti početak ostvarivanja novoga ugovora o eksploataciji ugljikovodika na eksploatacijskom polju „Vukanovec“ sljedećim tijelima:
 - Agenciji za ugljikovodike
 - Državnom inspektoratu – Sektoru za nadzor rudarstva, energetike i opreme pod tlakom
 - Državnom inspektoratu – Sektoru za nadzor zaštite okoliša, zaštite prirode i vodopravni nadzor
 - Ministarstvu financija
 - Ministarstvu prostornog uređenja, graditeljstva i državne imovine

- Međimurskoj županiji
 - Općini Gornji Mihaljevec
 - Općini Selnica
 - Općini Sveti Juraj na Bregu
 - Općini Štrigova
 - Ministarstvu gospodarstva i održivog razvoja, Upravi za vodno gospodarstvo i zaštitu mora
 - Ministarstvu gospodarstva i održivog razvoja, Upravi za procjenu utjecaja na okoliš i održivo gospodarenje otpadom
 - Ministarstvu gospodarstva i održivog razvoja, Upravi za zaštitu prirode.
12. Rok na koji se Investitoru INA-INDUSTRIJA NAFTE, d.d. daje dozvola za pridobivanje ugljikovodika na eksploatacijskom polju ugljikovodika „Vukanovec“ određena je temeljem Dopunskog projekta razrade i eksploatacije na eksploatacijskom polju ugljikovodika "Vukanovec" – 2. dopuna (KLASA: UP/I-310-01/20-03/67; URBROJ: 517-06-3-1-20-8, od 17. prosinca 2020.), a u trajanju do **31. prosinca 2027. godine.**
13. Ova dozvola objavljuje se na mrežnim stranicama Ministarstva gospodarstva i održivog razvoja, Međimurske županije, Općine Gornji Mihaljevec, Općine Selnica, Općine Sveti Juraj na Bregu i Općine Štrigova.

Obrazloženje

Investitor INA-INDUSTRIJA NAFTE, d.d. (u daljnjem tekstu: Investitor) podnio je 31. svibnja 2019. Ministarstvu zaštite okoliša i energetike, koje je 23. srpnja 2020. postalo Ministarstvo gospodarstva i održivog razvoja sukladno članku 34. Zakona o ustrojstvu i djelokrugu tijela državne uprave (u daljnjem tekstu: Ministarstvo) zahtjev (Znak: 50000218/28-05-19/001/180, od 28. svibnja 2019.) za izdavanje Dozvole za pridobivanje ugljikovodika i sklapanje Ugovora o eksploataciji ugljikovodika na eksploatacijskom polju ugljikovodika „Vukanovec“ prema odredbama Zakona o istraživanju i eksploataciji ugljikovodika (u daljnjem tekstu: Zakon).

Uz zahtjev je Investitor dostavio:

- **Ugovor o koncesiji za eksploataciju mineralnih sirovina na eksploatacijskom polju ugljikovodika „Vukanovec“** (KLASA: UP/I-310-01/11-03/241; URBROJ: 526-03-03-01-02/1-12-12, od 1. kolovoza 2012.)
- **Rješenje o utvrđivanju eksploatacijskog polja ugljikovodika „Vukanovec“** (KLASA: UP/I-310-01/15-03/57; URBROJ: 526-04-02/2-15-03, od 7. rujna 2015.)
- **Rješenje kojim se potvrđuju količine i kakvoća rezervi ugljikovodika na eksploatacijskom polju ugljikovodika „Vukanovec“** (KLASA: UP/I-310-01/15-03/109; URBROJ: 526-04-02/2-15-04, od 31. kolovoza 2015.)

- **Kopije naslovnica:**

- Dopunskog rudarskog projekta trajnog napuštanja bušotina plinsko-kondenzatnih polja pogona Molve – tipski projekt (KLASA: UP/I-310-01/99-03/54; URBROJ: 526-04-99-05, od 12. listopada 1999.)
- Dopunskog rudarskog projekta remontnih rudarskih radova na eksploatacijskim poljima Molve, Kalinovac, Stari Gradac, Gola – tipski projekt (KLASA: UP/I-310-01/03-03/157; URBROJ: 526-04-03-07, od 21. studenoga 2003.)
- Rudarskog projekta eksploatacije ugljikovodika na eksploatacijskom polju „Vukanovec“ (KLASA: UP/I-310-01/10-03/241; URBROJ: 526-14-01-02/2-11-5, od 30. kolovoza 2011.)
- Dopunskog rudarskog projekta eksploatacije ugljikovodika na eksploatacijskom polju ugljikovodika "Vukanovec" – prva dopuna (KLASA: UP/I-310-01/16-03/70; URBROJ: 526-04-02/2-16-05, od 2. lipnja 2016.)
- Dopunskog rudarskog projekta za komprimiranje plina primjenom prenosivog kompresorskog postrojenja na eksploatacijskom polju ugljikovodika "Žutica" – tipski projekt (KLASA: UP/I-310-01/17-03/97; URBROJ: 517-13-1-1-2/1180-17-7, od 4. prosinca 2017.)
- Dopunskog rudarskog projekta za doziranje kemijskih aditiva primjenom dozirno-pumpnog agregata na eksploatacijskom polju ugljikovodika „Ivanić“ – tipski projekt (KLASA: UP/I-310-01/18-03/69; URBROJ: 517-06-3-1-18-7, od 10. rujna 2018.)

- **Izjavu osoba ovlaštenih za zastupanje** o nepostojanju zapreka propisanih člankom 17. Zakona ovjerenu od strane javnog bilježnika (Br. ovjere: OV-12504/2019, od 9. svibnja 2019.)

- **Preglednu kartu** objekata eksploatacijskog polja ugljikovodika „Vukanovec“

Ministarstvo je 9. prosinca 2019. donijelo Zaključak (KLASA: UP/I-310-01/19-03/125, URBROJ: 517-06-3-1-19-3, u daljnjem tekstu: Zaključak). Zaključkom je od Investitora tražena izrada i dostava na provjeru izvanrednog elaborata o rezervama na eksploatacijskom polju ugljikovodika „Vukanovec“ kao i dopunski projekt razrade i eksploatacije na eksploatacijskom polju ugljikovodika „Vukanovec“.

Investitor je sukladno točki I. podtočki 1. Zaključka dostavio 28. veljače 2020. na provjeru Elaborat o rezervama na eksploatacijskom polju ugljikovodika „Vukanovec“ – 4. obnova. Rješenje o utvrđivanju količina i kakvoći rezervi Ministarstvo je donijelo 30. studenoga 2020. (KLASA: UP/I-310-01/20-03/21; URBROJ: 517-06-3-1-20-9). Rješenje o ispravku greške u Rješenju o utvrđivanju količina i kakvoći rezervi (KLASA: UP/I-310-01/20-03/21; URBROJ: 517-06-3-1-20-9, od 1. prosinca 2020.).

Sukladno točki I. podtočki 2. Zaključka, Investitor je dostavio 21. svibnja 2020. na provjeru Dopunski projekt razrade i eksploatacije ugljikovodika na eksploatacijskom polju ugljikovodika "Vukanovec" – 2. dopuna. Rješenje o obavljenoj provjeri naftno-rudarskog projekta Ministarstvo je donijelo 17. prosinca 2020. (KLASA: UP/I-310-01/20-03/67; URBROJ: 517-06-3-1-20-8).

Investitor je 21. prosinca 2020. dostavio kopije sljedećih dokumenata:

- Rješenja o utvrđivanju količina i kakvoći rezervi na eksploatacijskom polju ugljikovodika „Vukanovec“ (KLASA: UP/I-310-01/20-03/21; URBROJ: 517-06-3-1-20-9, od 30. studenoga 2020.)
- Rješenja o ispravku greške u Rješenju o utvrđivanju količina i kakvoći rezervi (KLASA: UP/I-310-01/20-03/21; URBROJ: 517-06-3-1-20-9, od 1. prosinca 2020.)
- Rješenja o obavljenoj provjeri naftno-rudarskog projekta razrade i eksploatacije na eksploatacijskom polju ugljikovodika „Vukanovec“ – 2. dopuna (KLASA: UP/I-310-01/20-03/67; URBROJ: 517-06-3-1-20-8, od 17. prosinca 2020.).

Točke 5. i 6. izreke ove Dozvole utvrđene su prema članku 41. stavcima 4. i 5. i članku 129. stavku 5. Zakona, kojima je utvrđeno da Investitor mora dostaviti plan eksploatacije te o svim odstupanjima od dinamike pridobivanja ugljikovodika obrađenih elaboratom o rezervama obavijestiti Ministarstvo, a za bitna odstupanja izraditi i dostaviti povjerenstvu za utvrđivanje rezervi nove podatke i elaborat o rezervama. Plan eksploatacije koji je investitor dužan dostaviti Ministarstvu i Agenciji za ugljikovodike, 30 dana prije početka kalendarske godine, mora biti usklađen s trenutno važećim elaboratom, a koji se dostavlja svake tri godine sukladno članku 41. stavku 2. Zakona.

Točka 7. izreke ove Dozvole temelji se na članku 48. stavku 5. točki 1. Zakona, a odnosi se na obvezu Investitora za dostavom dokaza o pravu korištenja zemljišnih čestica unutar eksploatacijskog polja.

Rok za dostavu jamstva iz točke **8. izreke ove Dozvole** i rok za dostavu izjave iz točke **9. izreke ove Dozvole**, kojom se utvrđuje da je izdana zadužnica valjana, utvrđen je u skladu s člankom 48. stavkom 7. točkom 6. Zakona.

Točka 10. izreke ove Dozvole utvrđena je u skladu s člankom 48. stavkom 7. točkom 7. Zakona.

Točka 11. izreke ove Dozvole temelji se na članku 129. stavku 4., a u svezi s člankom 12. Zakona, jer je Investitor dužan najmanje 15 dana prije početka izvođenja naftno-rudarskih radova na eksploatacijskom polju prijaviti početak naftno-rudarskih radova svim subjektima određenim dozvolom za pridobivanje ugljikovodika.

Točka 12. izreke ove Dozvole utvrđena je u skladu s člankom 48. stavkom 7. točkom 9. Zakona.

Točka 13. izreke ove Dozvole utvrđena je temeljem članka 12. stavka 2. Zakona.

UPUTA O PRAVNOM LIJEKU

Protiv ove dozvole ne može se izjaviti žalba, ali se može pokrenuti upravni spor. Upravni spor pokreće se tužbom nadležnom upravnom sudu u roku 30 dana od dana dostave ove dozvole. Tužba se predaje neposredno u pisanom obliku, usmeno na zapisnik ili se šalje poštom, odnosno dostavlja elektronički.



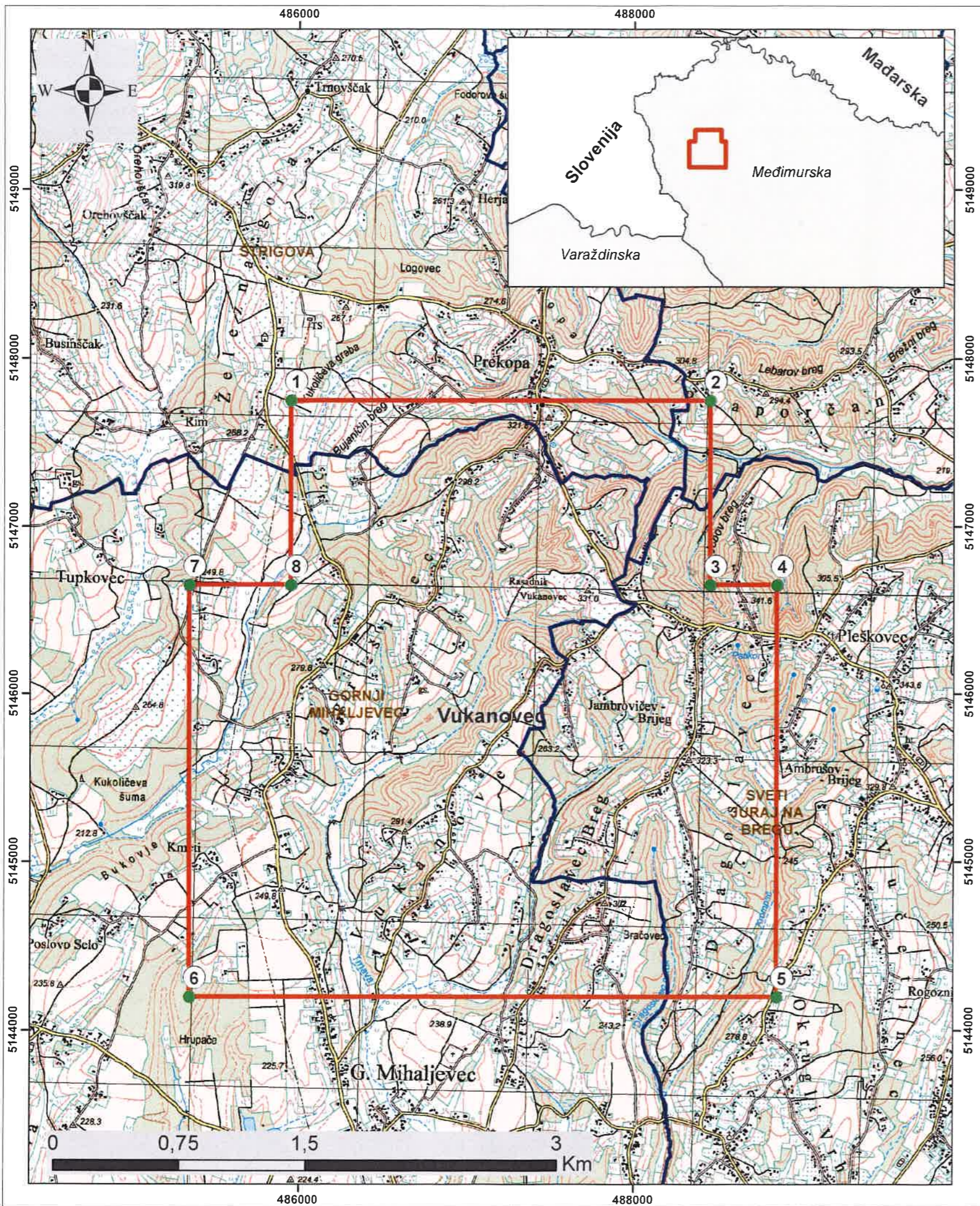
Prilog 1.: Zemljovid utvrđenog eksploatacijskog polja ugljikovodika Vukanovec (Mjerilo 1:25000)

Prilog 2.: Pregledna karta naftno-rudarskih objekata i postrojenja eksploatacijskog polja ugljikovodika „Vukanovec“, s označenim katastarskim česticama i granicama katastarskih općina (Mjerilo 1: 8000)

Prilog 3.: Tablica sa katastarskim česticama

DOSTAVITI:

1. INA-INDUSTRIJA NAFTE d.d., Istraživanje i proizvodnja nafte i plina, 10 020 Zagreb, Avenija Većeslava Holjevca 10
2. AGENCIJA ZA UGLJIKOVODIKE, 10 000 Zagreb, Miramarska 24
2. Elektroničkim putem:
 1. Državnom inspektoratu – Sektoru za nadzor rudarstva, energetike i opreme pod tlakom, pisarnica.dirh@dirh.hr
 2. Državnom inspektoratu – Sektoru za nadzor zaštite okoliša, zaštite prirode i vodopravni nadzor, pisarnica.dirh@dirh.hr
 3. Ministarstvu financija, pisarnica@mfin.hr
 4. Ministarstvu prostornoga uređenja, graditeljstva i državne imovine, episarnica@mgipu.hr
 5. Međimurskoj županiji, info@medjimurska-zupanija.hr
 6. Općini Gornji Mihaljevec, info@gornjimihaljevec.hr
 7. Općini Selnica, opcina.selnica@gmail.com
 8. Općini Sveti Juraj na Bregu, juo@svetijuraj nabregu.hr
 9. Općini Štrigova, opcina.strigova@ck.t-com.hr
 10. Ministarstvu gospodarstva i održivog razvoja, Upravi za vodno gospodarstvo i zaštitu mora, tajnica.uvg@mingor.hr
 11. Ministarstvu gospodarstva i održivog razvoja, Upravi za procjenu utjecaja na okoliš i održivo gospodarenje otpadom, ivan.hus@mingor.hr
 12. Ministarstvu gospodarstva i održivog razvoja, Upravi za zaštitu prirode, snjezana.starcevic@mingor.hr
3. Zbirka isprava, ovdje - energetika



Zemljovid utvrđenog eksploatacijskog polja ugljikovodika „VUKANOVEC“

Ministarstvo gospodarstva i održivog razvoja
 Uprava za energetiku
 Sektor za naftno rudarstvo i geotermalne vode za energetske svrhe

Rješenje kojim je utvrđeno eksploatacijsko polje
 KLASA: UP/I-310-01/15-03/57
 URBROJ: 526-04-02/2-15-03
 Zagreb, 07. rujna 2015. godine
 Ovlaštenik eksploatacijskog polja: INA - INDUSTRIJA NAFTE d.d. Zagreb

Mjerilo 1:25 000

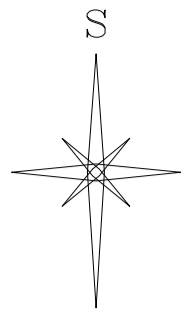
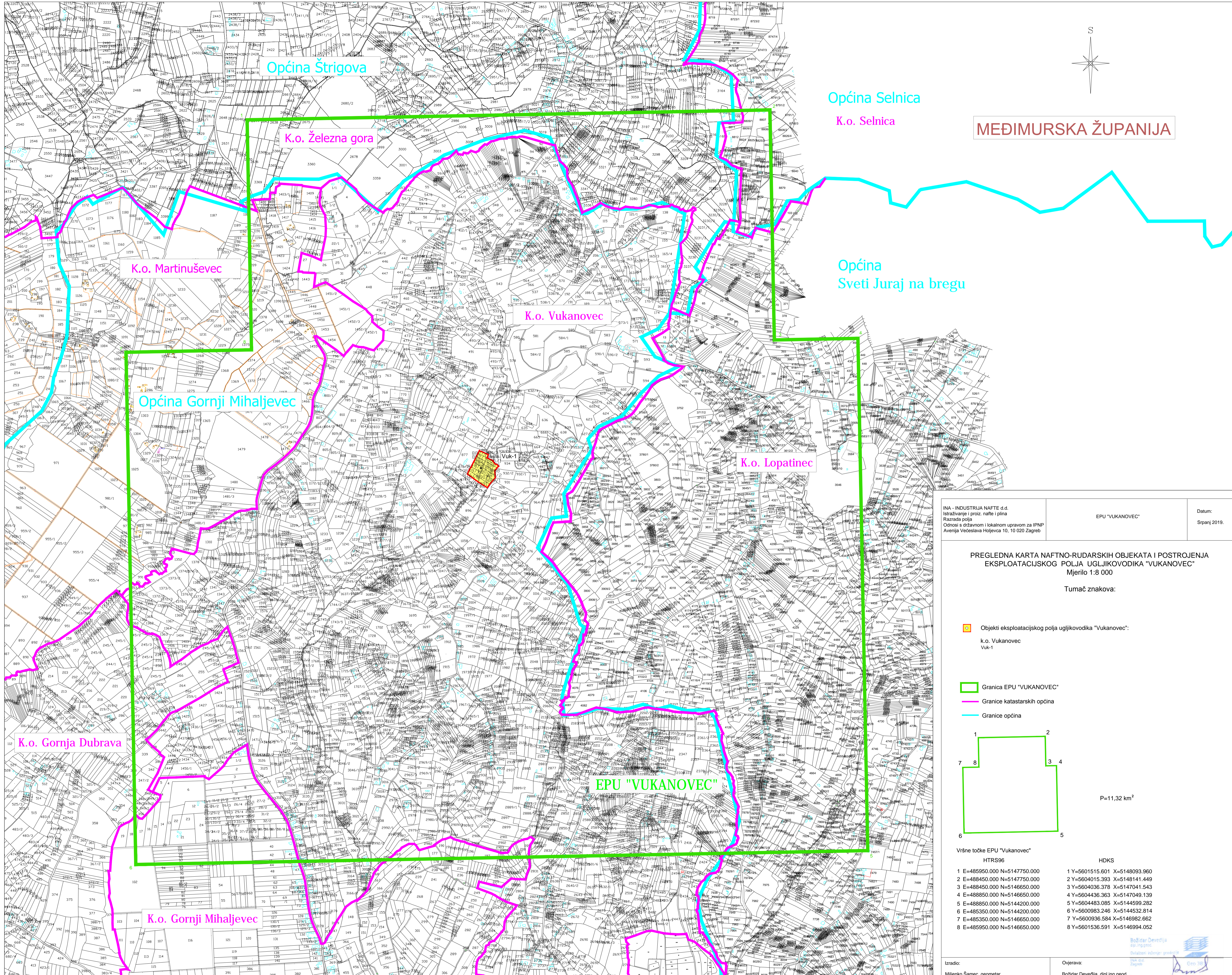
Tumač:

- Vršne točke utvrđenog EPU "Vukanovec"
- Državna granica
- Granica utvrđenog EPU "Vukanovec"
- Jedinice lokalne samouprave

Koordinate vršnih točaka EPU "Vukanovec"

OZNAKA TOČKE	KOORDINATE HTRS96/TM	
	E	N
1	485950,00	5147750,00
2	488450,00	5147750,00
3	488450,00	5146650,00
4	488850,00	5146650,00
5	488850,00	5144200,00
6	485350,00	5144200,00
7	485350,00	5146650,00
8	485950,00	5146650,00

Površina = 11,32 km²



MEĐIMURSKA ŽUPANIJA

INA - INDUSTRIJA NAFTE d.d.
Istraživanje i proiz. nafte i plina
Razredna polja
Odnosi s državnim i lokalnom upravom za IPNP
Avenija Većeslava Holjevca 10, 10 020 Zagreb

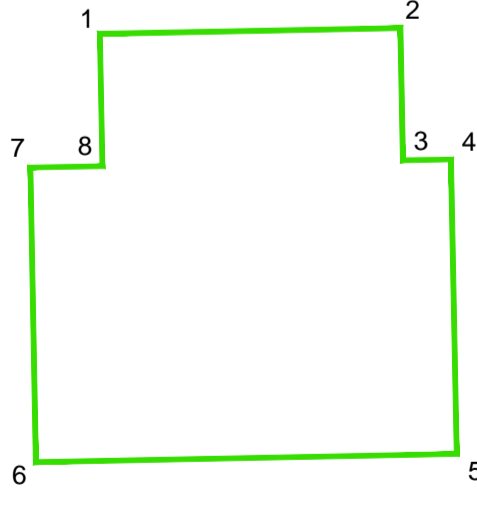
EPU "VUKANOVEC"

Datum:
Srpanj 2019.

**PREGLEDNA KARTA NAFTNO-RUDARSKIH OBJEKATA I POSTROJENJA
EKSPLOATACIJSKOG POLJA UGLJIKOVODIKA "VUKANOVEC"**
Mjerilo 1:8 000

Tumač znakova:

- Objekti eksploatacijskog polja ugljikovodika "Vukanovec":
k.o. Vukanovec
Vuk-1
- Granica EPU "VUKANOVEC"
- Granice katastarskih općina
- Granice općina



P=11,32 km²

Vršne točke EPU "Vukanovec"

HTRS96

- 1 E=488950.000 N=5147750.000
- 2 E=488450.000 N=5147750.000
- 3 E=488450.000 N=5146650.000
- 4 E=488850.000 N=5146650.000
- 5 E=488850.000 N=5144200.000
- 6 E=485350.000 N=5144200.000
- 7 E=485350.000 N=5146650.000
- 8 E=488950.000 N=5146650.000

HDKS

- 1 Y=5601515.601 X=5148093.960
- 2 Y=5604015.393 X=5148141.449
- 3 Y=5604036.378 X=5147041.543
- 4 Y=5604436.363 X=5147049.139
- 5 Y=5604483.085 X=5144599.282
- 6 Y=5600983.246 X=5144532.814
- 7 Y=5600936.584 X=5146982.662
- 8 Y=5601536.591 X=5146994.052

Izdrio:
Miljenko Šamec, geometar

Ovjerava:
Božidar Devedžija, dipl.ing.geod.



Redni broj	Broj zemljišta				Katastarska općina Zemljišno knjižna općina	Ukupna površina katastarske čestice (m ²)	Ukupna površina zemljišne čestice (čhv/m ²)	Na dijelu zemljišne čestice površine (m ²)
	Zemljišnoknjižna oznaka	Broj posjedovnog lista	Broj zemljišnoknjižnog uloška	Katastarska oznaka				
1	528/6	759	7201	892	Vukanovec IV Brežni Kotar		332čhv	194
	Ugovor o zakupu zemljišta s vlasnikom zemljišne čestice					1.195		
	ZK uložak izdan od Općinskog suda u Čakovcu							
2	529/17	2681	3687	891	Vukanovec IV Brežni Kotar		630čhv	1.084
	Ugovor o zakupu zemljišta s vlasnikom zemljišne čestice					1.084		
	ZK uložak izdan od Općinskog suda u Čakovcu							
3	529/18	2681	3687	889/1	Vukanovec IV Brežni Kotar		797čhv	819
	Ugovor o zakupu zemljišta s vlasnikom zemljišne čestice					819		
	ZK uložak izdan od Općinskog suda u Čakovcu							
4	529/18	2681	3687	890/1	Vukanovec IV Brežni Kotar		797čhv	875
	Ugovor o zakupu zemljišta s vlasnikom zemljišne čestice					875		
	ZK uložak izdan od Općinskog suda u Čakovcu							
5	529/18	2681	3687	879/1	Vukanovec IV Brežni Kotar		797čhv	1.174
	Ugovor o zakupu zemljišta s vlasnikom zemljišne čestice					1.174		
	ZK uložak izdan od Općinskog suda u Čakovcu							
6	529/19	2657	3704	889/2			828čhv	752

	Ugovor o zakupu zemljišta s vlasnikom zemljišne čestice				Vukanovec	752		
	ZK uložak izdan od Općinskog suda u Čakovcu				IV Brežni Kotar			
7	*	547	*	3236	Vukanovec		*	430
	Potvrda Općine o korištenju cesta				IV Brežni Kotar	2.734		
	ZK uložak izdan od Općinskog suda u Čakovcu							
8	529/23	573	1748	882/2	Vukanovec		582čhv	773
	Nagodba sklopljena pred Uredom državne uprave				IV Brežni Kotar	773		
	ZK uložak izdan od Općinskog suda u Čakovcu							
9	529/22	2763	3708	882/1	Vukanovec		532čhv	790
	Nagodba sklopljena pred Uredom državne uprave				IV Brežni Kotar	790		
	ZK uložak izdan od Općinskog suda u Čakovcu							
10	529/22	2763	3708	885/1	Vukanovec		532čhv	1.056
	Nagodba sklopljena pred Uredom državne uprave				IV Brežni Kotar	1.056		
	ZK uložak izdan od Općinskog suda u Čakovcu							
	529/21	2681	3706	880	Vukanovec			
11	Ugovor o zakupu zemljišta s vlasnikom zemljišne čestice				IV Brežni Kotar	747	498čhv	747
	ZK uložak izdan od Općinskog suda u Čakovcu							
	529/21	2681	3706	886	Vukanovec		498čhv	1.046
12	Ugovor o zakupu zemljišta s vlasnikom zemljišne čestice				IV Brežni Kotar	1.046		
	ZK uložak izdan od Općinskog suda u Čakovcu							
13	529/20	2681	3705	883	Vukanovec		516čhv	775
	Ugovor o zakupu zemljišta s vlasnikom zemljišne čestice				IV Brežni Kotar	775		
	ZK uložak izdan od Općinskog suda u Čakovcu							
14	529/20	2681	3705	887	Vukanovec		516čhv	636
	Ugovor o zakupu zemljišta s vlasnikom zemljišne čestice				IV Brežni Kotar	636		
	ZK uložak izdan od Općinskog suda u Čakovcu							
15	529/20	2681	3705	888	Vukanovec		516čhv	445
	Ugovor o zakupu zemljišta s vlasnikom zemljišne čestice				IV Brežni Kotar	445		
	ZK uložak izdan od Općinskog suda u Čakovcu							

	529/19	2657	3704	879/2	Vukanovec IV Brežni Kotar			
16	Ugovor o zakupu zemljišta s vlasnikom zemljišne čestice				Vukanovec IV Brežni Kotar	1.267	828čhv	1.267
	ZK uložak izdan od Općinskog suda u Čakovcu							
17	529/19	2657	3704	890/2	Vukanovec IV Brežni Kotar		828čhv	784
	Ugovor o zakupu zemljišta s vlasnikom zemljišne čestice					784		
	ZK uložak izdan od Općinskog suda u Čakovcu							
			Ukupna zauzeta površina (m2)					13647